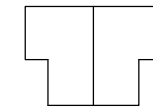


Molenwijk 2e fase

Oppervlaktes uit te geven kavels

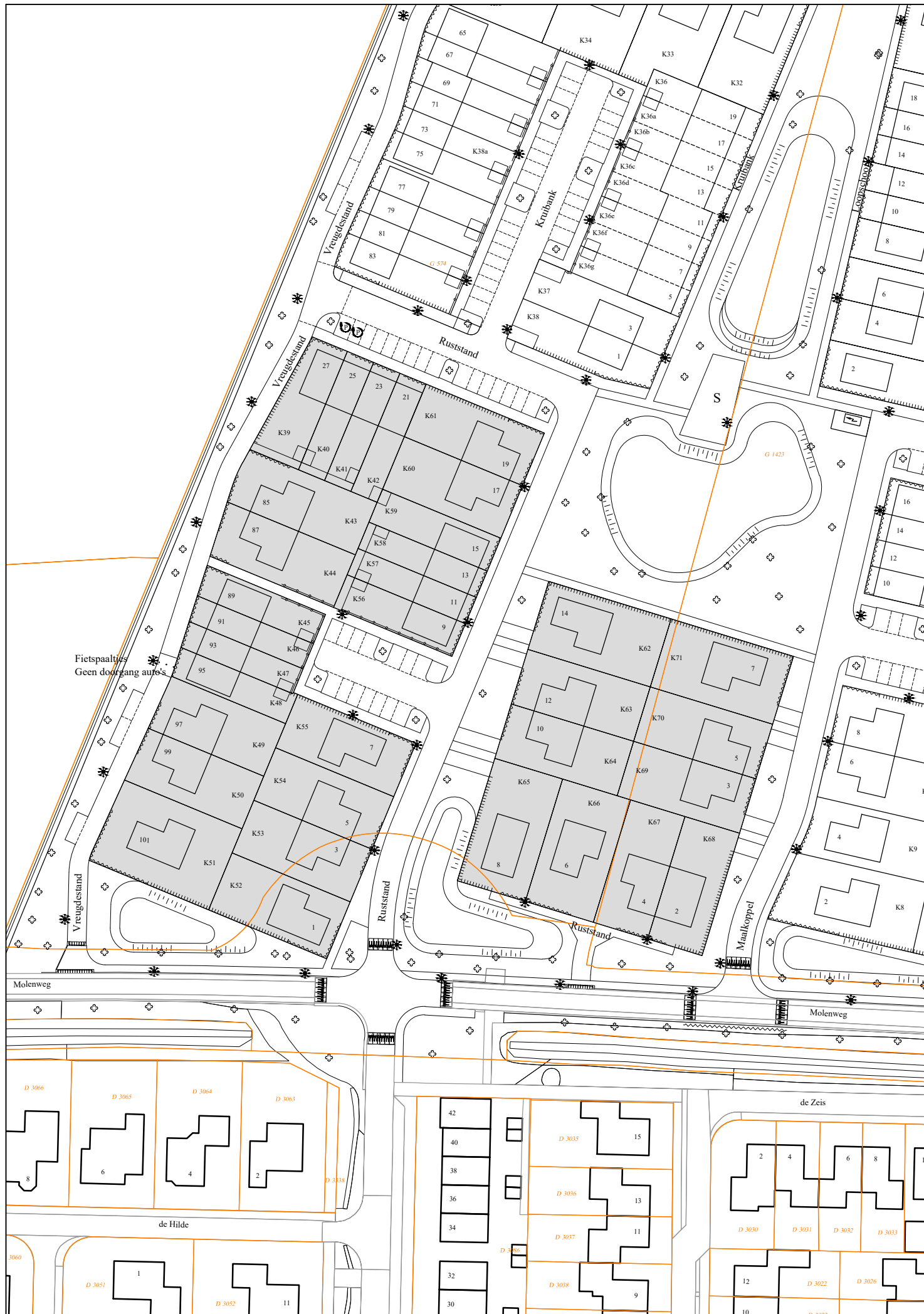
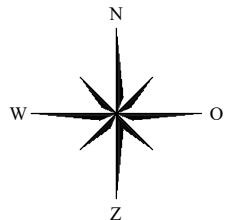
Kavel 39	258 m ²	Kavel 50	320 m ²	Kavel 61	324 m ²
Kavel 40	162 m ²	Kavel 51	502 m ²	Kavel 62	405 m ²
Kavel 41	162 m ²	Kavel 52	351 m ²	Kavel 63	324 m ²
Kavel 42	162 m ²	Kavel 53	324 m ²	Kavel 64	324 m ²
Kavel 43	353 m ²	Kavel 54	324 m ²	Kavel 65	405 m ²
Kavel 44	345 m ²	Kavel 55	329 m ²	Kavel 66	405 m ²
Kavel 45	180 m ²	Kavel 56	203 m ²	Kavel 67	324 m ²
Kavel 46	150 m ²	Kavel 57	162 m ²	Kavel 68	324 m ²
Kavel 47	147 m ²	Kavel 58	162 m ²	Kavel 69	324 m ²
Kavel 48	169 m ²	Kavel 59	203 m ²	Kavel 70	324 m ²
Kavel 49	315 m ²	Kavel 60	324 m ²	Kavel 71	405 m ²



Woningen (indicatief)



Door gemeente uit te geven (Heino sectie G 561, 574 en 1423 allen ged.)



Project:

Molenwijk, Heino
2e fase

Onderdeel:

Uit te geven kavels



Projectleider :
Tekenaar : MM
Datum : 11-01-2024
Schaal : 1:1000
Formaat : A3
Tekeningsnummer:
St- 3738

Bestandsnaam: V:\Geo-Raalte\03Heino\Molenwijk\St-3738 Molenwijk.dwg

Wijz.	Datum	Get.	Gcc.	Aard der wijziging
1	7 februari 2024	MM		Achterpad kavel 39 tm 41 en 56 tm 58
2	6 maart 2024	MM		Breedte Kavel 56 en 59 aangepast
3				