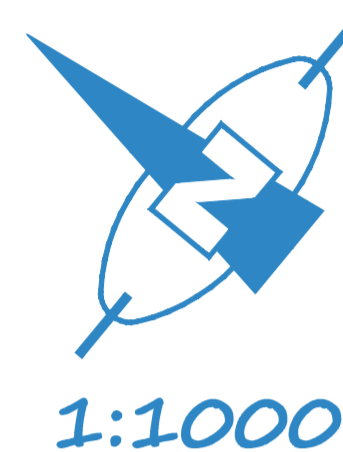
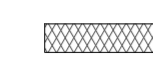










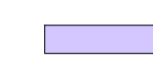







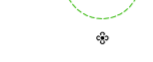


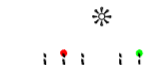













Gemeente Raalte  
Domein Ruimte  
13-12-2024



1:1000

-  Rijbaan : asfaltverharding
-  Rijbaan : gebakken klinkers
-  Plateau / punaise
-  Inrit (door groen)
-  Trottoir : betontegels
-  Parkeren : halfverharding
-  Groenstrook
-  Gras
-  Wadi
-  Bos (bestaand)
-  Bos (handhaven)
-  Bebouwing (indicatief)
-  Door gemeente uit te geven kavel
-  Huur (SallandWonen)
-  Vijver
-  Sloop
-  Halfverhard pad
-  gemaaid - / bospad
-  Geluidsscherm
-  Takkenril
-  Te handhaven boom
-  Te kappen boom
-  Nieuwe boom met kroonprojectie
-  Nieuwe Lichtmast (indicatief)
-  Bestaande lichtmast
-  Laadpaal: verplaatsen / mogelijke locatie
-  Parkeren op eigen terrein (2x)
-  Verkeersdrempel (plateau)
-  Gemengde haag H= 1.00m (aanplant H= 0.80m)
-  Gemengde haag H= 2.00m (aanplant H= 1.50m)
-  Hekwerk + klimbeplanting H= 2.00m (aanplant H= 1.25/1.50m)
-  Container opstelplaats



**Definitief ontwerp**  
Inrichtingsplan woningbouwlocatie  
Franciscushof zuid, Raalte