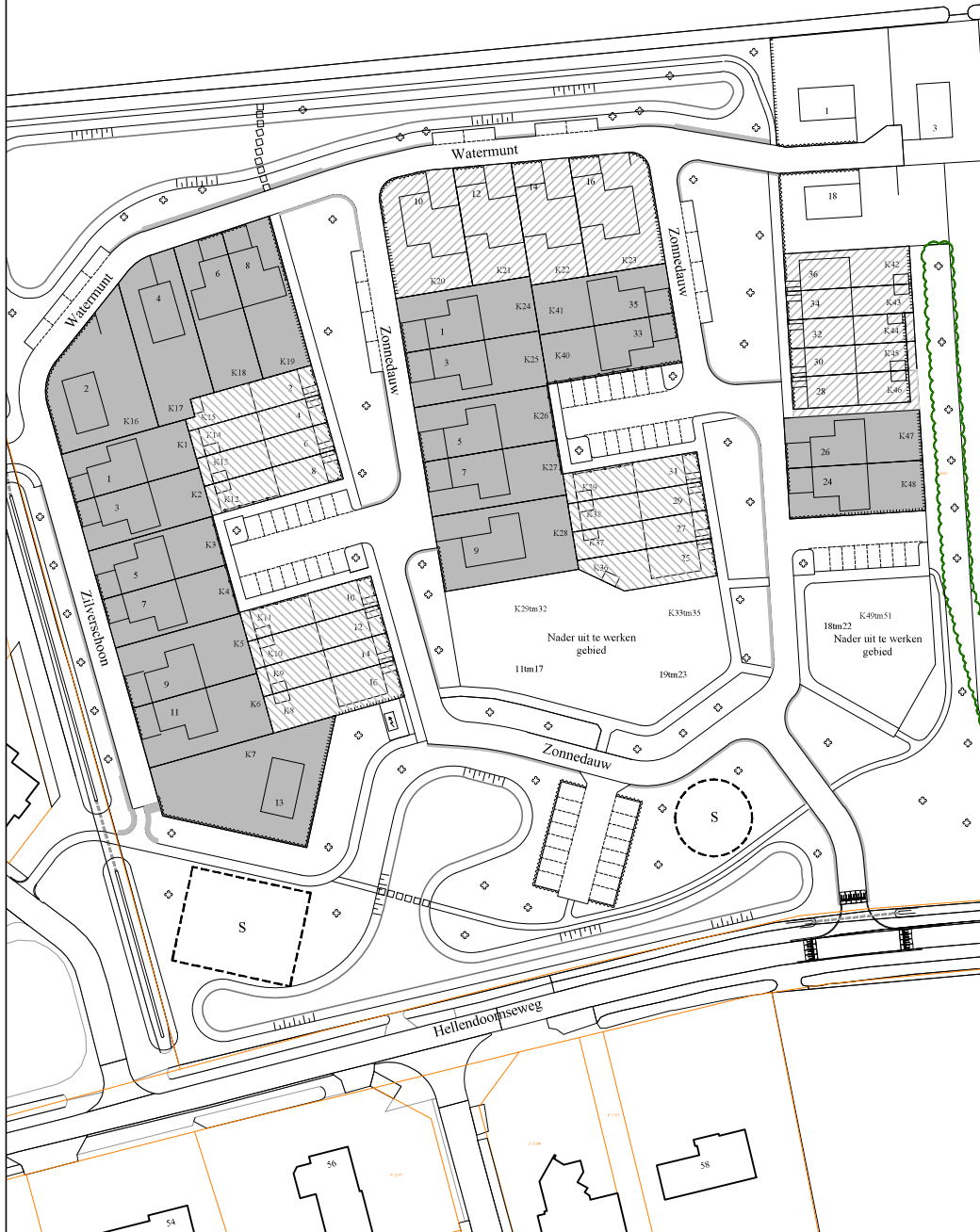


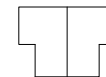
# Velderhof

## Oppervlaktes uit te geven kavels



Kavel 1	256 m <sup>2</sup>	Kavel 18	301 m <sup>2</sup>	Kavel 35	NUtW m <sup>2</sup>
Kavel 2	256 m <sup>2</sup>	Kavel 19	306 m <sup>2</sup>	Kavel 36	179 m <sup>2</sup>
Kavel 3	256 m <sup>2</sup>	Kavel 20	365 m <sup>2</sup>	Kavel 37	154 m <sup>2</sup>
Kavel 4	256 m <sup>2</sup>	Kavel 21	268 m <sup>2</sup>	Kavel 38	154 m <sup>2</sup>
Kavel 5	317 m <sup>2</sup>	Kavel 22	279 m <sup>2</sup>	Kavel 39	162 m <sup>2</sup>
Kavel 6	317 m <sup>2</sup>	Kavel 23	357 m <sup>2</sup>	Kavel 40	270 m <sup>2</sup>
Kavel 7	581 m <sup>2</sup>	Kavel 24	296 m <sup>2</sup>	Kavel 41	270 m <sup>2</sup>
Kavel 8	203 m <sup>2</sup>	Kavel 25	296 m <sup>2</sup>	Kavel 42	188 m <sup>2</sup>
Kavel 9	154 m <sup>2</sup>	Kavel 26	296 m <sup>2</sup>	Kavel 43	143 m <sup>2</sup>
Kavel 10	154 m <sup>2</sup>	Kavel 27	296 m <sup>2</sup>	Kavel 44	133 m <sup>2</sup> + 10 m <sup>2</sup>
Kavel 11	162 m <sup>2</sup>	Kavel 28	404 m <sup>2</sup>	Kavel 45	133 m <sup>2</sup> + 10 m <sup>2</sup>
Kavel 12	162 m <sup>2</sup>	Kavel 29	NUtW m <sup>2</sup>	Kavel 46	147 m <sup>2</sup> + 53 m <sup>2</sup>
Kavel 13	154 m <sup>2</sup>	Kavel 30	NUtW m <sup>2</sup>	Kavel 47	270 m <sup>2</sup>
Kavel 14	154 m <sup>2</sup>	Kavel 31	NUtW m <sup>2</sup>	Kavel 48	270 m <sup>2</sup>
Kavel 15	155 m <sup>2</sup>	Kavel 32	NUtW m <sup>2</sup>	Kavel 49	NUtW m <sup>2</sup>
Kavel 16	447 m <sup>2</sup>	Kavel 33	NUtW m <sup>2</sup>	Kavel 50	NUtW m <sup>2</sup>
Kavel 17	388 m <sup>2</sup>	Kavel 34	NUtW m <sup>2</sup>	Kavel 51	NUtW m <sup>2</sup>

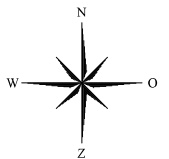
Oppervlaktes kunnen afwijken



Woningen (indicatief)



Door gemeente uit te geven (kadastraal gem. Raalte sectie P 2541 ged.)



Project:

Velderhof, Mariënheem

Onderdeel:

Uit te geven kavels



Projectleider	:	
Tekenaar	:	MM
Datum	:	21-10-2024
Schaal	:	1:1000
Formaat	:	A3
Tekeningnummer:		St- 3754

Bestandsnaam: V:\Geo-Raalte\07Mariënheem\Velderhof\St-3754 Velderhof.dwg

Wijz.	Datum	Get.	Ge.	Aard der wijziging
1				
2				
3				